



EVROPSKÁ UNIE
Evropské strukturální a investiční fondy
Operační program Doprava

Ministerstvo dopravy
Státní fond dopravní
infrastruktury




Seznam příloh:



Razítko oprávněné osoby:

- I.1 - Technická zpráva
- I.2 - Majetkoprávní část
 - I.2.7 - Záborový elaborát
- I.3 - Návrh vytyčovací sítě
- I.4 - Koordinační vytyčovací výkres
- I.5 - I.5.1 - Obvod stavby
 - I.5.2 - Věcná břemena

Podpis: _____ Datum: _____

Revize:	Datum:	Popis:	Kontroloval:
000	27.05.2021	Definitivní odevzdání	Radek Kverek, DiS.
P02	27.04.2021	Dokumentace po připomínkách	Radek Kverek, DiS.
P01	27.03.2021	Dokumentace k připomínkám	Radek Kverek, DiS.

Stavebník/investor:	Správa železnic, státní organizace	
Adresa:	Dlážděná 1003/7, 110 00 Praha 1	
Zástupce investora:	Stavebí správa východ	
Adresa:	Nerudova 773/1, 779 00 Olomouc	

Zhotovitel stavby:	DMC Havlíčkův Brod s.r.o.		
Adresa:	Průmyslová 941, 580 01 Havlíčkův Brod		
Kontakt:	T: 420 569 400 520 E: culka@dmchb.cz		
Zhotivtel objektu:	DMC Havlíčkův Brod s.r.o.		
Adresa:	Průmyslová 941, 580 01 Havlíčkův Brod		
Kontakt:	T: 420 569 400 520 E: culka@dmchb.cz		
Hlavní projektant (HIP):	Specialista:	Odpovědný projektant:	Zpracovatel přílohy:
Bc. Josef Culka	Bc. Josef Culka	Ing. David Kozlík	Bc. Josef Culka

Název stavby/akce:	Rekonstrukce PZS vč. povrchu v km 2,265 (P7412) na trati Valašské Meziříčí – Rožnov p/R	S-kód:	S622000135
		Zakázka:	20053
Název části:	Geodetická dokumentace	Označení části:	I
Název objektu:		Číslo objektu/komplexu:	
Název přílohy:		Číslo přílohy:	
Název dílčí části přílohy:		Paré:	
Kraj:	Katastrální území:	TUDU:	
Zlínský	Krhová [776505]	214112	
Dokumentace:			
Stupeň dokumentace:	Datum zpracování:	Formáty:	Měřítko:
DUSP	27.05.2021		

S-kód:	Stupeň dokumentace:	Část:	Objekt:	Podoblast:	Příloha:
S 6 2 2 0 0 0 1 3 5	D U S P	I X X X X	X X X X X X X X X X	X X	X X X X X X X X X X

Prostor pro další informace